



УТВЕРЖДАЮ
Заведующий
МДОУ «Детский сад № 8»
Д.Н. Федорова

«23» декабря 2019 г.

СОГЛАСОВАНО
Руководитель ОИВ

С.В. Тимофеев
«25» декабря 2019 г.

ПАСПОРТ ДОСТУПНОСТИ
объекта социальной инфраструктуры
№ _____

1. Общие сведения об объекте

- 1.1. Наименование (вид) объекта муниципальное бюджетное дошкольное образовательное учреждение Петрозаводского городского округа «Детский сад № 8 «Апельсин»
- 1.2. Адрес объекта 185016, Республика Карелия, г.Петрозаводск, проезд Скандинавский, .д.1
- 1.3. Сведения о размещении объекта:
 - отдельно стоящее здание 3-х этажей, 2873,2 кв.м
 - часть здания _____ этажей (или на _____ этаже), _____ кв.м
 - наличие прилегающего земельного участка (да, нет); 5960 кв.м
- 1.4. Год постройки здания 2017, последнего капитального ремонта _____
- 1.5. Дата предстоящих плановых ремонтных работ: текущего ____ - ____, капитального ____ - ____

Сведения об организации, расположенной на объекте

- 1.6. Название организации (учреждения), (полное юридическое наименование – согласно учредительных документов, краткое наименование) муниципальное бюджетное дошкольное образовательное учреждение Петрозаводского городского округа «Детский сад № 8 «Апельсин» (МДОУ «Детский сад № 8»)
- 1.7. Юридический адрес организации (учреждения) 185016, Республика Карелия, г.Петрозаводск, проезд Скандинавский, д.3
- 1.8. Основание для пользования объектом (оперативное управление, аренда, собственность)
- 1.9. Форма собственности (государственная, негосударственная) - муниципальная
- 1.10. Территориальная принадлежность (федеральная, региональная, муниципальная)- муниципальная
- 1.11. Вышестоящая организация (наименование) - Администрация Петрозаводского городского округа

1.12. Адрес вышестоящей организации, другие координаты 185910, Республика Карелия, г. Петрозаводск, пр. Ленина, д.2 ; e-mail: adm@petrozavodsk-mo.ru

2. Характеристика деятельности организации на объекте (по обслуживанию населения)

2.1. Сфера деятельности (здравоохранение, образование, социальная защита, физическая культура и спорт, культура, связь и информация, транспорт, жилой фонд, потребительский рынок и сфера услуг, другое)

образование

2.2. Виды оказываемых услуг образовательные услуги, присмотр и уход

2.3. Форма оказания услуг: (на объекте, с длительным пребыванием, в т.ч. проживанием, на дому, дистанционно) - на объекте

2.4. Категории обслуживаемого населения по возрасту: (дети, взрослые трудоспособного возраста, пожилые; все возрастные категории) - дети

2.5. Категории обслуживаемых инвалидов: инвалиды, передвигающиеся на коляске, инвалиды с нарушениями опорно-двигательного аппарата; нарушениями зрения, нарушениями слуха, нарушениями умственного развития

2.6. Плановая мощность: посещаемость (количество обслуживаемых в день), вместимость, пропускная способность

150

2.7. Участие в исполнении ИПР инвалида, ребенка-инвалида (да, нет) да

3. Состояние доступности объекта

3.1. Путь следования к объекту пассажирским транспортом

(описать маршрут движения с использованием пассажирского транспорта)

остановка «ЦСК» или «Хейкконена» троллейбусного маршрута № 1, автобусных маршрутов № 4, 9, 17, 20, 26;

ближайшая остановка «Скандинавский» автобусных маршрутов №, 1, 12, 19;

наличие адаптированного пассажирского транспорта к объекту нет

3.2. Путь к объекту от ближайшей остановки пассажирского транспорта:

3.2.1. расстояние до объекта от ближайшей остановки транспорта 200 м

3.2.2. время движения (пешком) 5 мин

3.2.3. наличие выделенного от проезжей части пешеходного пути (да, нет) - да

3.2.4. Перекрестки: нерегулируемые; регулируемые, со звуковой сигнализацией, таймером;

3.2.5. Информация на пути следования к объекту: акустическая, тактильная, визуальная;

нет

3.2.6. Перепады высоты на пути: есть, нет

(описать _____)

Их обустройство для инвалидов на коляске: да, нет

3.3 Организация доступности объекта для инвалидов – форма обслуживания*

№№ п/п	Категория инвалидов (вид нарушения)	Вариант организации доступности объекта (формы обслуживания)*
1.	Все категории инвалидов и МГН	А
	<i>в том числе инвалиды:</i>	
2	передвигающиеся на креслах-колясках	А
3	с нарушениями опорно-двигательного аппарата	А

4	с нарушениями зрения	А
5	с нарушениями слуха	А
6	с нарушениями умственного развития	А

* - указывается один из вариантов: «А», «Б», «ДУ», «ВНД»

3.4 Состояние доступности основных структурно-функциональных зон

№ № п \п	Основные структурно-функциональные зоны	Состояние доступности, в том числе для основных категорий инвалидов**
1.	Территория, прилегающая к зданию (участок)	ДП-В
2.	Вход (входы) в здание	ДП-В
3.	Путь (пути) движения внутри здания (в т.ч. пути эвакуации)	ДП-В
4.	Зона целевого назначения здания (целевого посещения объекта)	ДП-В
5.	Санитарно-гигиенические помещения	ДП-В
6.	Система информации и связи (на всех зонах)	ДП-В
7.	Пути движения к объекту (от остановки транспорта)	ДП-В

** Указывается: ДП-В - доступно полностью всем; ДП-И (К, О, С, Г, У) – доступно полностью избирательно (указать категории инвалидов); ДЧ-В - доступно частично всем; ДЧ-И (К, О, С, Г, У) – доступно частично избирательно (указать категории инвалидов); ДУ - доступно условно, ВНД – временно недоступно

3.5. ИТОГОВОЕ ЗАКЛЮЧЕНИЕ о состоянии доступности ОСИ: объект доступен полностью для всех категории инвалидов и МГН

4. Управленческое решение

4.1. Рекомендации по адаптации основных структурных элементов объекта

№ № п \п	Основные структурно-функциональные зоны объекта	Рекомендации по адаптации объекта (вид работы)*
1	Территория, прилегающая к зданию (участок)	не нуждается
2	Вход (входы) в здание	не нуждается
3	Путь (пути) движения внутри здания (в т.ч. пути эвакуации)	не нуждается
4	Зона целевого назначения здания (целевого посещения объекта)	не нуждается
5	Санитарно-гигиенические помещения	не нуждается
6	Система информации на объекте (на всех зонах)	не нуждается

7	Пути движения к объекту (от остановки транспорта)	не нуждается
8	Все зоны и участки	не нуждается

*- указывается один из вариантов (видов работ): не нуждается; ремонт (текущий, капитальный); индивидуальное решение с ТСР; технические решения невозможны – организация альтернативной формы обслуживания

4.2. Период проведения работ _____
 в рамках исполнения _____
(указывается наименование документа: программы, плана)

4.3 Ожидаемый результат (по состоянию доступности) после выполнения работ по адаптации

 Оценка результата исполнения программы, плана (по состоянию доступности) _____

4.4. Для принятия решения требуется, не требуется *(нужное подчеркнуть)*:
 Согласование

Имеется заключение уполномоченной организации о состоянии доступности объекта
(наименование документа и выдавшей его организации, дата), прилагается

4.5. Информация размещена (обновлена) на Карте доступности Республики Карелия

(дата, наименование сайта, портала)

УТВЕРЖДАЮ
Руководитель
вышестоящей организации

« _____ » _____ 20__ г.

**АКТ ОБСЛЕДОВАНИЯ
объекта социальной инфраструктуры**

«18» ноября 2019 г.

Наименование органа исполнительной власти
Республики Карелия

1. Общие сведения об объекте

1.1. Наименование (вид) объекта: муниципальное бюджетное дошкольное образовательное учреждение Петрозаводского городского округа «Детский сад № 8 «Апельсин»

1.2. Адрес объекта: 185016, Республика Карелия, г.Петрозаводск, проезд Скандинавский, д.1

1.3. Сведения о размещении объекта:

- отдельно стоящее здание 3-х этажей, 2873,2 кв.м

- часть здания _____ этажей (или на _____ этаже), _____ кв.м

- наличие прилегающего земельного участка (да, нет); 5960 кв.м

1.4. Год постройки здания - 2017, последнего капитального ремонта _____ - _____

1.5. Дата предстоящих плановых ремонтных работ: текущего _____ - _____, капитального _____ - _____

1.6. Название организации (учреждения), (полное юридическое наименование – согласно Уставу, краткое наименование):

муниципальное бюджетное дошкольное образовательное учреждение Петрозаводского городского округа «Детский сад № 8 «Апельсин» (МДОУ «Детский сад № 8»)

1.7. Юридический адрес организации (учреждения): 185016, Республика Карелия, г.Петрозаводск, проезд Скандинавский, д.3

2. Характеристика деятельности организации на объекте

Дополнительная информация: дошкольное образование

3. Состояние доступности объекта

3.1 Путь следования к объекту пассажирским транспортом

(описать маршрут движения с использованием пассажирского транспорта) -

остановка «ПСК» или «Хейкконена» троллейбусного маршрута № 1, автобусных маршрутов № 4, 9, 17, 20, 26;

ближайшая остановка «Скандинавский» автобусных маршрутов №, 1, 12, 19;

наличие адаптированного пассажирского транспорта к объекту: нет

3.2 Путь к объекту от ближайшей остановки пассажирского транспорта:

3.2.1 расстояние до объекта от остановки транспорта: 600 м

3.2.2 время движения (пешком): 15 мин

3.2.3 наличие выделенного от проезжей части пешеходного пути (да, нет) - да,

3.2.4 Перекрестки: нерегулируемые; регулируемые, со звуковой сигнализацией, таймером; нет

3.2.5 Информация на пути следования к объекту: акустическая, тактильная, визуальная; нет

3.2.6 Перепады высоты на пути: есть, нет
(описать _____)

Их обустройство для инвалидов на коляске: да, нет

3.3 Организация доступности объекта для инвалидов – форма обслуживания

№№ п/п	Категория инвалидов (вид нарушения)	Вариант организации доступности объекта (формы обслуживания)*
1.	Все категории инвалидов и МГН	А
	<i>в том числе инвалиды:</i>	
2.	передвигающиеся на креслах-колясках	А
3.	с нарушениями опорно-двигательного аппарата	А
4.	с нарушениями зрения	А
5.	с нарушениями слуха	А
6.	с нарушениями умственного развития	А

* - указывается один из вариантов: «А», «Б», «ДУ», «ВНД» - «А» (доступность всех зон и помещений - универсальная), «Б» (доступны специально выделенные участки и помещения), «ДУ» (доступность условная: дополнительная помощь сотрудника, услуги на дому, дистанционно), «ВНД» (не организована доступность)

3.4 Состояние доступности основных структурно-функциональных зон

№ № п/п	Основные структурно-функциональные зоны	Состояние доступности, в том числе для основных категорий инвалидов**	Приложение	
			№ на плане	№ фото
1.	Территория, прилегающая к зданию (участок)	ДП-В		
2.	Вход (входы) в здание	ДП-В		
3.	Путь (пути) движения внутри здания (в т.ч. пути эвакуации)	ДП-В		
4.	Зона целевого назначения здания (целевого посещения объекта)	ДП-В		
5.	Санитарно-гигиенические помещения	ДП-В		
6.	Система информации и связи (на всех зонах)	ДП-В		
7.	Пути движения к объекту (от остановки транспорта)	ДП-В		

** Указывается: ДП-В - доступно полностью всем; ДП-И (К, О, С, Г, У) – доступно полностью избирательно (указать категории инвалидов); ДЧ-В - доступно частично всем; ДЧ-И (К, О, С, Г, У) – доступно частично избирательно (указать категории инвалидов); ДУ - доступно условно, ВНД - недоступно

3.5. ИТОГОВОЕ ЗАКЛЮЧЕНИЕ о состоянии доступности ОСИ: объект доступен полностью для всех категории инвалидов и МГН

4. Управленческое решение (проект)

4.1. Рекомендации по адаптации основных структурных элементов объекта:

№ № п \п	Основные структурно-функциональные зоны объекта	Рекомендации по адаптации объекта (вид работы)*
1	Территория, прилегающая к зданию (участок)	не нуждается
2	Вход (входы) в здание	не нуждается
3	Путь (пути) движения внутри здания (в т.ч. пути эвакуации)	не нуждается
4	Зона целевого назначения здания (целевого посещения объекта)	не нуждается
5	Санитарно-гигиенические помещения	не нуждается
6	Система информации на объекте (на всех зонах)	не нуждается
7	Пути движения к объекту (от остановки транспорта)	не нуждается
8.	Все зоны и участки	не нуждается

*- указывается один из вариантов (видов работ): не нуждается; ремонт (текущий, капитальный); индивидуальное решение с ТСР; технические решения невозможны – организация альтернативной формы обслуживания

4.2. Период проведения работ _____
в рамках исполнения _____
(указывается наименование документа: программы, плана)

4.3 Ожидаемый результат (по состоянию доступности) после выполнения работ по адаптации

Оценка результата исполнения программы, плана (по состоянию доступности) _____

4.4. Для принятия решения требуется, не требуется (нужное подчеркнуть):

4.4.1. согласование на заседании Совета по делам инвалидов при Главе Республики Карелия

4.4.2. согласование работ с надзорными органами (в сфере проектирования и строительства, архитектуры, охраны памятников, другое - указать)

4.4.3. техническая экспертиза; разработка проектно-сметной документации;

4.4.4. согласование с вышестоящей организацией (собственником объекта);

4.4.5. согласование с общественными организациями инвалидов _____;

4.4.6. другое

Имеется заключение уполномоченной организации о состоянии доступности объекта (наименование документа и выдавшей его организации, дата), прилагается

4.7. Информация может быть размещена (обновлена) на Карте доступности Республики Карелия

(дата, наименование сайта, портала)

5. Особые отметки

ПРИЛОЖЕНИЯ:

Результаты обследования:

- | | | | |
|---|----|----|----|
| 1. Территории, прилегающей к зданию (участок) | на | 1 | л. |
| 2. Входа (входов) в здание | на | 1 | л. |
| 3. Путь (путей) движения внутри здания | на | 1 | л. |
| 4. Зоны целевого назначения объекта | на | 1 | л. |
| 5. Санитарно-гигиенических помещений | на | 1 | л. |
| 6. Системы информации (и связи) на объекте | на | 1 | л. |
| Результаты фотофиксации на объекте | на | 19 | л. |
| Поэтажные планы, паспорт БТИ | на | 4 | л. |
| Другое (в том числе дополнительная информация о путях движения к объекту) | | | |


Руководитель
рабочей группы заведующий Федорова Л.Н.
(Должность, Ф.И.О.)



(Подпись)

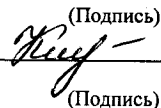
Члены рабочей группы:

заместитель заведующего Дроздова Л.К.
(Должность, Ф.И.О.)



(Подпись)

заместитель заведующего Киливаева Л.В.
(Должность, Ф.И.О.)



(Подпись)

I Результаты обследования:

1. Территории, прилегающей к зданию (участка)

муниципального бюджетного дошкольного образовательного учреждения

Петрозаводского городского округа «Детский сад № 8 «Апельсин»

185016, Республика Карелия, г.Петрозаводск, проезд Скандинавский, д.1

Наименование объекта, адрес

№ п/п	Наименование функционально-планировочного элемента	Наличие элемента			Выявленные нарушения и замечания		Работы по адаптации объектов	
		есть/нет	№ на плане	№ фото	Содержание	Значимо для инвалида (категория)	Содержание	Виды работ
1.1	Вход (входы) на территорию	есть	1	1	нет		не нуждается	
1.2	Путь (пути) движения на территории	есть	2	2	нет		не нуждается	
1.3	Лестница (наружная)	нет			нет		не нуждается	
1.4	Пандус (наружный) Подъемник	есть	3	3	нет		не нуждается	
1.5	Автостоянка и парковка	есть	4	4	нет		не нуждается	
	ОБЩИЕ требования к зоне				нет		не нуждается	

II Заключение по зоне:

Наименование структурно-функциональной зоны	Состояние доступности* (к пункту 3.4 Акта обследования ОСИ)	Приложение		Рекомендации по адаптации (вид работы)** к пункту 4.1 Акта обследования ОСИ
		№ на плане	№ фото	
Территория, прилегающая к зданию	ДП-В	1-4	1-4	не нуждается

* указывается: ДП-В - доступно полностью всем; ДП-И (К, О, С, Г, У) – доступно полностью избирательно (указать категории инвалидов); ДЧ-В - доступно частично всем; ДЧ-И (К, О, С, Г, У) – доступно частично избирательно (указать категории инвалидов); ДУ - доступно условно, ВНД - недоступно

**указывается один из вариантов: не нуждается; ремонт (текущий, капитальный); индивидуальное решение с ТСР; технические решения невозможны – организация альтернативной формы обслуживания

2. Входа (входов) в здание
муниципального бюджетного дошкольного образовательного учреждения
Петрозаводского городского округа «Детский сад № 8 «Апельсин»
185016, Республика Карелия, г.Петрозаводск, проезд Скандинавский, д.3

№ п/п	Наименование функционально-планировочного элемента	Наличие элемента			Выявленные нарушения и замечания		Работы по адаптации объектов	
		есть/нет	№ на плане	№ фото	Содержание	Значимо для инвалида (категория)	Содержание	Виды работ
2.1	Лестница (наружная)	есть	5	5	нет		не нуждается	
2.2	Пандус (электроподъемник) (наружный)	есть	6	6	нет		не нуждается	
2.3	Входная площадка (перед дверью)	есть	7	7	нет		не нуждается	
2.4	Дверь (входная)	есть	8	7	нет		не нуждается	
2.5	Тамбур	есть	9	8	нет		не нуждается	
	ОБЩИЕ требования к зоне						не нуждается	

II Заключение по зоне:

Наименование структурно-функциональной зоны	Состояние доступности* (к пункту 3.4 Акта обследования ОСИ)	Приложение		Рекомендации по адаптации (вид работы)** к пункту 4.1 Акта обследования ОСИ
		№ на плане	№ фото	
Входа (входов) в здание	ДП-В	5-9	5-8	не нуждается

* указывается: ДП-В - доступно полностью всем; ДП-И (К, О, С, Г, У) – доступно полностью избирательно (указать категории инвалидов); ДЧ-В - доступно частично всем; ДЧ-И (К, О, С, Г, У) – доступно частично избирательно (указать категории инвалидов); ДУ - доступно условно, ВНД - недоступно

**указывается один из вариантов: не нуждается; ремонт (текущий, капитальный); индивидуальное решение с ТСР; технические решения невозможны – организация альтернативной формы обслуживания

Комментарий к заключению: _____

3. Пути (путей) движения внутри здания (в т.ч. путей эвакуации)
муниципального бюджетного дошкольного образовательного учреждения
Петрозаводского городского округа «Детский сад № 8 «Апельсин»
185016, Республика Карелия, г.Петрозаводск, проезд Скандинавский, д.1

№ п/п	Наименование функционально-планировочного элемента	Наличие элемента			Выявленные нарушения и замечания		Работы по адаптации объектов	
		есть/нет	№ на плане	№ фото	Содержание	Значимо для инвалида (категория)	Содержание	Виды работ
3.1	Коридор (вестибюль, зона ожидания, галерея, балкон)	есть	10	9	нет		не нуждается	
3.2	Лестница (внутри здания)	есть	11	10	нет		не нуждается	
3.3	Пандус (внутри здания)	нет			нет		не нуждается	
3.4	Лифт пассажирский (или подъемник)	есть	12	11	нет		не нуждается	
3.5	Дверь	есть	13	12	нет		не нуждается	
3.6	Пути эвакуации (в т.ч. зоны безопасности)	есть	14	13	нет		не нуждается	
	ОБЩИЕ требования к зоне						не нуждается	

II Заключение по зоне:

Наименование структурно-функциональной зоны	Состояние доступности* (к пункту 3.4 Акта обследования ОСИ)	Приложение		Рекомендации по адаптации (вид работы)** к пункту 4.1 Акта обследования ОСИ
		№ на плане	№ фото	
Пути (путей) движения внутри здания (в т.ч. путей эвакуации)	ДП-В	10-14	9-13	не нуждается

* указывается: **ДП-В** - доступно полностью всем; **ДП-И** (К, О, С, Г, У) – доступно полностью избирательно (указать категории инвалидов); **ДЧ-В** - доступно частично всем; **ДЧ-И** (К, О, С, Г, У) – доступно частично избирательно (указать категории инвалидов); **ДУ** - доступно условно, **ВНД** - недоступно

**указывается один из вариантов: не нуждается; ремонт (текущий, капитальный); индивидуальное решение с ТСР; технические решения невозможны – организация альтернативной формы обслуживания

Комментарий к заключению: _____

4. Зоны целевого назначения здания (целевого посещения объекта)

Вариант I – зона обслуживания инвалидов

муниципального бюджетного дошкольного образовательного учреждения

Петрозаводского городского округа «Детский сад № 8 «Апельсин»

185016, Республика Карелия, г.Петрозаводск, проезд Скандинавский, д.1

№ п/п	Наименование функционально-планировочного элемента	Наличие элемента			Выявленные нарушения и замечания		Работы по адаптации объектов	
		есть/нет	№ на плане	№ фото	Содержание	Значимо для инвалида (категория)	Содержание	Виды работ
4.1	Кабинетная форма обслуживания	есть	15	14	нет		не нуждается	
4.2	Зальная форма обслуживания	есть	16	15	нет		не нуждается	
4.3	Прилавочная форма обслуживания	нет			нет		не нуждается	
4.4	Форма обслуживания с перемещением по маршруту	нет			нет		не нуждается	
4.5	Кабина индивидуального обслуживания	нет			нет		не нуждается	
	ОБЩИЕ требования к зоне						не нуждается	

II Заключение по зоне:

Наименование структурно-функциональной зоны	Состояние доступности* (к пункту 3.4 Акта обследования ОСИ)	Приложение		Рекомендации по адаптации (вид работы)** к пункту 4.1 Акта обследования ОСИ
		№ на плане	№ фото	
Зоны целевого назначения здания (целевого посещения объекта)	ДП-В	15,16	14,15	не нуждается

* указывается: ДП-В - доступно полностью всем; ДП-И (К, О, С, Г, У) – доступно полностью избирательно (указать категории инвалидов); ДЧ-В - доступно частично всем; ДЧ-И (К, О, С, Г, У) – доступно частично избирательно (указать категории инвалидов); ДУ - доступно условно, ВНД - недоступно

**указывается один из вариантов: не нуждается; ремонт (текущий, капитальный); индивидуальное решение с ТСР; технические решения невозможны – организация альтернативной формы обслуживания

Комментарий к заключению: _____

5. Санитарно-гигиенических помещений
муниципального бюджетного дошкольного образовательного учреждения
Петрозаводского городского округа «Детский сад № 8 «Апельсин»
185016, Республика Карелия, г.Петрозаводск, проезд Скандинавский, д.1

№ п/п	Наименование функционально-планировочного элемента	Наличие элемента			Выявленные нарушения и замечания		Работы по адаптации объектов	
		есть/нет	№ на плане	№ фото	Содержание	Значимо для инвалида (категория)	Содержание	Виды работ
5.1	Туалетная комната	есть	17	16	нет		не нуждается	
5.2	Душевая/ванная комната	нет			нет		не нуждается	
5.3	Бытовая комната (гардеробная)	нет			нет		не нуждается	
	ОБЩИЕ требования к зоне						не нуждается	

II Заключение по зоне:

Наименование структурно-функциональной зоны	Состояние доступности* (к пункту 3.4 Акта обследования ОСИ)	Приложение		Рекомендации по адаптации (вид работы)** к пункту 4.1 Акта обследования ОСИ
		№ на плане	№ фото	
Санитарно-гигиенические помещения	ДП-В	17	16	не нуждается

* указывается: ДП-В - доступно полностью всем; ДП-И (К, О, С, Г, У) – доступно полностью избирательно (указать категории инвалидов); ДЧ-В - доступно частично всем; ДЧ-И (К, О, С, Г, У) – доступно частично избирательно (указать категории инвалидов); ДУ - доступно условно, ВНД - недоступно

**указывается один из вариантов: не нуждается; ремонт (текущий, капитальный); индивидуальное решение с ТСР; технические решения невозможны – организация альтернативной формы обслуживания

Комментарий к

заключению: _____

6. Системы информации на объекте
муниципального бюджетного дошкольного образовательного учреждения
Петрозаводского городского округа «Детский сад № 8 «Апельсин»
185016, Республика Карелия, г.Петрозаводск, проезд Скандинавский, д.1

№ п/п	Наименование функционально-планировочного элемента	Наличие элемента			Выявленные нарушения и замечания		Работы по адаптации объектов	
		есть/нет	№ на плане	№ фото	Содержание	Значимо для инвалида (категория)	Содержание	Виды работ
6.1	Визуальные средства	есть	18	17	нет		не нуждается	
6.2	Акустические средства	есть	19	18	нет		не нуждается	
6.3	Тактильные средства	есть	20	19	нет		не нуждается	
	ОБЩИЕ требования к зоне						не нуждается	


II Заключение по зоне:

Наименование структурно-функциональной зоны	Состояние доступности* (к пункту 3.4 Акта обследования ОСИ)	Приложение		Рекомендации по адаптации (вид работы)** к пункту 4.1 Акта обследования ОСИ
		№ на плане	№ фото	
Системы информации на объекте	ДП-В	18-20	17-19	не нуждается

* указывается: ДП-В - доступно полностью всем; ДП-И (К, О, С, Г, У) – доступно полностью избирательно (указать категории инвалидов); ДЧ-В - доступно частично всем; ДЧ-И (К, О, С, Г, У) – доступно частично избирательно (указать категории инвалидов); ДУ - доступно условно, ВНД - недоступно

**указывается один из вариантов: не нуждается; ремонт (текущий, капитальный); индивидуальное решение с ТСР; технические решения невозможны – организация альтернативной формы обслуживания

Комментарий к заключению: _____



Государственное унитарное предприятие
Республики Карелия

Республиканский государственный центр
«НЕДВИЖИМОСТЬ»

г. Петрозаводск, ул. Свердлова, дом № 4
телефон 78-30-57, факс 78-38-78

mail@bt10.ru www.bt10.ru

Инвентарный № 14970

Фонд

Недвижимость

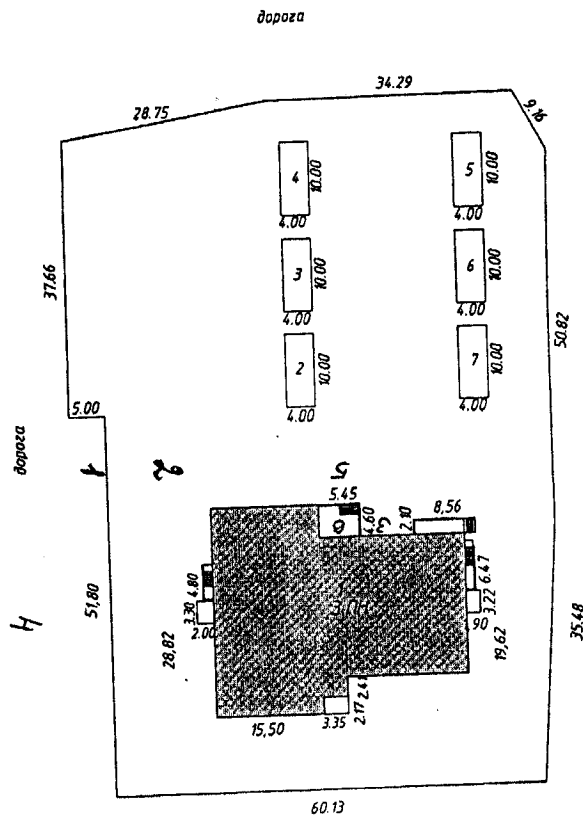
ТЕХНИЧЕСКИЙ ПАСПОРТ НА ЗДАНИЕ

Муниципальное образование	район	
	муниципальное образование	
Населенный пункт	район	<u>город</u>
	наименование	<u>Петрозаводск</u>
Наименование государственного объединения граждан		
Улица (проспект, переулок)		
Номер дома		Помещение (корпус, строение)



Кадастровый номер



План земельного участка
(Масштаб 1000)

п.р. Скандинавский, д. 1





Приложение к АКТУ ОБСЛЕДОВАНИЯ (фототаблица)



Наименование элемента объекта	Нормативные требования	Номер пункта и тип нормативного документа	Категория инвалидов	Параметр доступности
1. Территория, прилегающая к зданию				
<p>Вход на территорию (при наличии ограждения)</p>	<p>Ширина прохода, (калитки), не менее 90 см</p>	<p>п. 3.11 СНиП 35-01-2001 п. 3.23 СНиП 35-01-2001</p>	<p>К, О, С, Г</p>	
<p>Пути движения на территории (для доступа в зону оказания услуг)</p>	<p>Ширина тротуара (пути движения) на участке при встречном движении инвалидов на креслах –колясках не менее 1,8 м с учетом габаритных размеров кресел-колясок по ГОСТ Р 50602</p> <p>Уклон путей движения: - продольный уклон; - поперечный уклон. При устройстве съездов с тротуара допускается увеличивать продольный уклон</p> <p>Высота бордюров по краям пешеходных путей. Высота бортового камня в местах пересечения тротуаров с проезжей частью, а также перепад высот бордюров вдоль эксплуатируемых газонов и озелененных площадок</p> <p>Асфальтовое покрытие пешеходных дорожек и тротуаров</p>	<p>п. 3.3 СНиП 35-01-2001</p> <p>п. 3.3 СНиП 35-01-2001</p> <p>п. 3.4 СНиП 35-01-2001</p>	<p>К</p> <p>К, О</p> <p>К, О, С</p> <p>К, О</p>	

<p>Лестницы наружные</p>	<p>Для открытых лестниц: - ширина проступей (не менее 0,4 м) - высота подступенка (не более 0,12 м) - единообразная геометрия всех ступеней - поперечный уклон наружных ступеней (наличие не более 1-2%)</p> <p>Поручни с двух сторон: - на высоте от поверхности передвижения и (при перепаде высот более 0,45 м - 0,9 м) - диаметр поручней круглого сечения (от 30 мм до 50 мм) Завершающие части поручня (длиннее марша на 0,3 м)</p>	<p>п. 3.9 СНиП 35-01-2001</p> <p>п. 3.32 СНиП 35-01-2001 п. 5.1.6 ГОСТ Р 51261-99</p>	<p>О, С, Г</p> <p>О, С, Г</p> <p>К, О</p>	
<p>Автостоянка и парковка</p>	<p>Автостоянка и парковка не предусмотрены проектом детского сада</p>	<p>-</p>	<p>-</p>	


2. Входная группа (для доступа в зону оказания услуг)

<p>Навес над входной площадкой</p>	<p>Твердое однородное покрытие, не допускающее скольжения при намокании входной площадки, водоотвод.</p>	<p>п. 3.14 СНиП 35-01-2001</p>	<p>К, О, С</p>	
<p>Элементы информации об объекте, выполненные контрастным крупным шрифтом по возможности выпуклым. Содержание информации об объекте</p>	<p>На доступной высоте в соответствии</p>	<p>п. 6.2, 6.21.1, 6.21.2 СНиП 35-01-2001</p>	<p>К, О, С, Г</p>	


Лестница наружная


<p>Ширина марша лестницы</p>	<p>Не менее 1,35 м</p>	<p>п. 3.27 СНиП 35-01-2001</p>	<p>О, С</p>	
<p>Лестничный марш к входной площадке: - высота ступени - глубина ступени - ровная, нескользящая поверхность - ребро ступеней - боковые края лестницы (не примыкающие к стене) с бортиками - одинаковая геометрия ступеней - контрастная окраска ступеней</p>	<p>Не более 0,15 м не менее 0,3 м наличие радиус не более 0,05 м не менее 0,02 м</p>	<p>п. 3.28, 3.27, 3.21 СНиП 35-01-2001</p>	<p>О, С</p>	

Входная площадка перед дверью

Поверхности покрытий входных площадок и тамбуров	Твердое, не допускающее скольжения и поперечный уклон в пределах 1-2%	п. 3.14 СНиП 35-01-2001	К, О, С	
Размеры входной площадки: - глубина - ширина	Не менее 1,2 м (при открывании "к себе") не менее 1,5 м	п. 3.19 СНиП 35-01-2001	К	



Дверь (входная)

Ширина входных дверей.	Не менее 0,9 м (не менее 1,2 м)	п. 3.23 СНиП 35-01-2001	К	
Высота порогов	Не более 0,025 м	п. 3.23 СНиП 35-01-2001	К, О, С	
Крепление двери Автоматическое открывание дверей продолжительностью	Петли одностороннего действия с фиксаторами в положениях «открыто» и «закрыто» не менее 5 с.	п. 3.26 СНиП 35-01-2001	К, О, С	
Усилие открывания для распашных дверей с доводчиком	С усилием 19,5Нм	п. 5.1.6 СНиП 59.133.0.2012	К, О, С	
Яркая контрастная маркировка на прозрачных полотнах дверей на высоте Размер маркировки: - высота - ширина	1,2 м - 1,5 м не менее 0,1 м не менее 0,2 м	п. 3.25 СНиП 35-01-2001	К, О, С	

<p>Внутренние размеры тамбура:</p> <ul style="list-style-type: none"> - глубина - ширина - высота порогов 	<p>Не менее 1,8 м не менее 2,2 м не более 0,025 м</p>	<p>п. 3.15, п. 3.23 СНиП 35-01-2001</p>	<p>К, О, С, Г</p>	
---	---	---	-------------------	---

3. Пути движения на объекте (для доступа в зону оказания услуг)

Коридоры/холлы

<p>Ширина пути движения:</p> <ul style="list-style-type: none"> - при движении кресла - коляски в одном направлении - при встречном движении - при переходе в другое здание - в помещении с оборудованием и мебелью 	<p>Не менее 1,5 м не менее 1,8 м не менее 2,0 м не менее 1,2 м</p>	<p>п. 3.18 СНиП 35-01-2001</p>	<p>К</p>	
<p>Подходы к оборудованию и мебели Зона для разворота инвалида на кресле-коляске Свободное пространство (около столов, настенных приборов)</p>	<p>Не менее 0,9 м 90-180° не менее 0,9x15 м</p>	<p>п. 3.18, 3.19 СНиП 35-01-2001</p>	<p>К</p>	

Глубина пространства для маневрирования кресла-коляски перед дверью при открывании:
- «от себя»
- «к себе»
- при ширине

Не менее 1,2м
не менее 1,5м
не менее 1,5м

п. 3.19 СНиП 35-01-2001

К

Ширина дверных проемов в стене, а также выходов из помещений и из коридоров на лестничную клетку
Высота порогов или перепад высот

Не менее 0,9 м


п. 3.23 СНиП 35-01-2001

К



Пороги отсутствуют или не более 0,025 м

п. 3.23 СНиП 35-01-2001


К




4. Музыкальный и спортивный залы

<p>Ширина дверных проемов в стене, а также выходов из помещений и из коридоров на лестничную клетку</p>	<p>Не менее 0,9 м</p>	<p>п. 3.23 СНиП 35-01-2001</p>	<p>К</p>	
<p>Высота порогов или перепад высот</p>	<p>Пороги отсутствуют или не более 0,025 м</p>	<p>п. 3.23 СНиП 35-01-2001</p>	<p>К</p>	



5. Групповая

<p><i>Ширина дверных проемов в стене, а также выходов из помещений и из коридоров на лестничную клетку</i></p>	<p>Не менее 0,9 м</p>	<p>п. 3.23 СНиП 35-01-2001</p>	<p>К</p>	
<p><i>Высота порогов или перепад высот</i></p>	<p>Пороги отсутствуют или не более 0,025 м</p>	<p>п. 3.23 СНиП 35-01-2001</p>	<p>К</p>	


6. Лестница внутри помещения

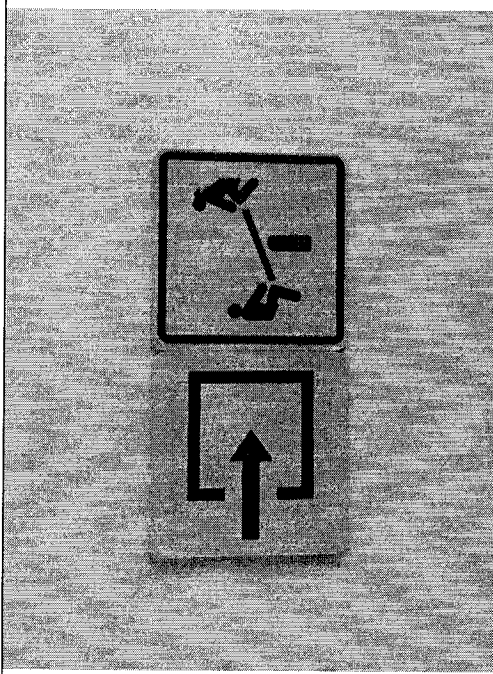

<p><i>Ширина марша лестницы</i></p>	<p>Не менее 1,35 м</p>	<p>п. 3.27 СНиП 35-01-2001</p>	<p>О, С</p>	
<p><i>Лестничные марши к входной площадке: - высота ступени - глубина ступени - ровная, нескользящая поверхность - ребро ступеней - боковые края лестницы (не прилегающие к стене) с бортиками - одинаковая геометрия ступеней - контрастная окраска ступеней</i></p>	<p>Не более 0,15 м не менее 0,3 м наличие радиус не более 0,05 м не менее 0,02 м</p>	<p>п. 3.28, 3.27, 3.21 СНиП 35-01-2001</p>	<p>О, С</p>	

7. Дверь


<p><i>Ширина дверных проемов в стене, а также выходов из помещений и из коридоров на лестничную клетку</i></p>	<p>Не менее 0,9 м</p>	<p>п. 3.23 СНиП 35-01-2001</p>	<p>К</p>	
<p><i>Высота порогов или перепад высот</i></p>	<p>Пороги отсутствуют или не более 0,025 м</p>	<p>п. 3.23 СНиП 35-01-2001</p>	<p>К</p>	

8. Визуальные, акустические и тактильные средства


<p><i>Визуальная информация Знаки и указатели, не содержащие текстовой информации на высоте</i></p>	<p>Расположены на контрастном фоне с размерами знаков, соответствующими расстоянию рассматривания не более 2,5 м по путям движения инвалидов</p>	<p>п. 3.53 СНиП 35-01-2001 п. 6.12 ГОСТ Р 51671-2000</p>	<p>К, О, Г</p>	
---	--	--	----------------	---


<p>Указатели для тактильного восприятия (контакта) Дублированные шрифтом Брайля</p>	<p>Расположены в зоне видимого горизонта путей движения на высоте от 1,2 до 1,6 м.</p>	<p>п. 6.18 ГОСТ Р 51671-2000 п. 3.61 СНиП 35-01-2001</p>	<p>С</p>	
<p>Система средств информации и сигнализации</p>	<p>комплексная, предусматривающая визуальную, звуковую и тактильную информацию</p>	<p>п. 3.51 СНиП 35-01-2001</p>	<p>К, О, Г, С</p>	
<p>В вестибюлях информаторы, в т.ч. звуковые</p>	<p>В наличии</p>			


9. Пути эвакуации. Зона безопасности.

<p>Зоны безопасности</p>	<p>вблизи вертикальных коммуникаций как единый узел с выходом на незадымляемую лестничную клетку или в помещении для пандуса с ограждениями</p>	<p>п.3.43 СНиП 35-01-2001</p>	<p>К, О, С, Г</p>	
<p>Площадь зоны безопасности: - инвалид в кресле-коляске - инвалид в кресле-коляске с сопровождающим; - инвалид, перемещающийся самостоятельно - инвалид, перемещающийся с сопровождающим</p>	<p>2,4 м2/чел. 2,65 м2/чел. 0,75 м2/чел. 1,0 м2/чел.</p>	<p>п.3.46 СНиП 35-01-2001</p>	<p>К, О, С, Г</p>	
<p>Двухсторонняя связь с диспетчером или другим устройством визуальной или текстовой связи</p>	<p>каждая зона безопасности</p>	<p>п.3.57 СНиП 35-01-2001</p>	<p>К, О, С, Г</p>	

10. Лифт пассажирский

<p>Световая и звуковая информирующая сигнализация в кабине лифта, предназначенного для инвалидов на креслах-колясках Двухсторонняя связь из кабины лифта с диспетчером, аварийное освещение</p>	<p>В соответствии с ГОСТ Р 51631</p>	<p>п. 3.37, 3.57 СНиП 35-01-2001</p>	<p>К, С, Г</p>	
<p>Внутренние размеры кабины лифта:</p>		<p>п. 3.35 СНиП 35-01-2001</p>	<p>К</p>	

<ul style="list-style-type: none"> - ширина - глубина - ширина дверного проема 	<ul style="list-style-type: none"> не менее 1,1 м не менее 1,4 м не менее 0,9 м 			
<p>Поручни в лифтовой кабине на высоте Зеркало в кабине лифта</p>	<p>от 0,75 м до 0,9 м</p>	<p>п. 5.6.2 ГОСТ Р 51261-99</p>	<p>К, С, О</p>	
<p>II. Санитарно-гигиенические помещения</p>				
<p>Универсальная кабина:</p> <ul style="list-style-type: none"> - ширина - глубина - пространство рядом с унитазом для размещения кресла-коляски - свободное пространство для разворота - ширина дверного проема, дверь должна открываться наружу 	<p>не менее 1,65 м</p> <p>не менее 1,8 м</p> <p>не менее 0,75 м</p> <p>не менее 1,4 м в диаметре</p> <p>не менее 0,9 м</p>	<p>п. 3.67 СНиП 35-01-2001</p> <p>п. 5.3.3 СНиП 59-1330-2012</p>	<p>К, О</p>	
<p>Опорные поручни:</p> <ul style="list-style-type: none"> - откидной возле унитаза - два горизонтальных поручня 	<p>В наличии</p> <p>2 шт.</p>	<p>п. 3.67 СНиП 35-01-2001</p> <p>п. 5.4.4 ГОСТ Р 51261-99</p>	<p>К, О</p>	
<p>Унитаз с автоматическим сливом или с ручным управлением на боковой стене кабин</p>	<p>В наличии</p>	<p>п. 3.72 СНиП 35-01-2001</p>	<p>К, О</p>	

<p>Система тревожной сигнализации: - кнопка вызова со шнурком на высоте - над входом световой мигающий или звуковой оповещатель, срабатывающий при нажатии тревожной кнопки или извещатель на посту дежурного персонала</p>	<p>В наличии</p>	<p>п. 3.57 С1135-101-2001</p>	<p>К, О, С, Г</p>	
--	------------------	-------------------------------	-------------------	--